

Утверждена

Распоряжением КУИиЗО администрации Красноармейского

(наименование документа об утверждении, включая наименования органов государственной власти или

муниципального района Челябинской области

органов местного самоуправления, принявших решение об утверждении схемы или

подписавших соглашение о перераспределении земельных участков)

от _____ № _____


**Схема расположения земельного участка или земельных
участков на кадастровом плане территории**

Площадь земельного участка		1 462 м ²	
Обозначение характерных точек границ	Координаты, м		
	X	Y	
1	2	3	
1	631 303,54	2 355 401,16	
2	631 324,68	2 355 422,35	
3	631 290,87	2 355 457,75	
4	631 269,55	2 355 437,83	
1	631 303,54	2 355 401,16	




Масштаб 1:2 000


Условные обозначения:



- Учтенный земельный участок, сведения о границах которого внесены в ЕГРН.



- Образованный земельный участок



- Граница и номер кадастрового квартала